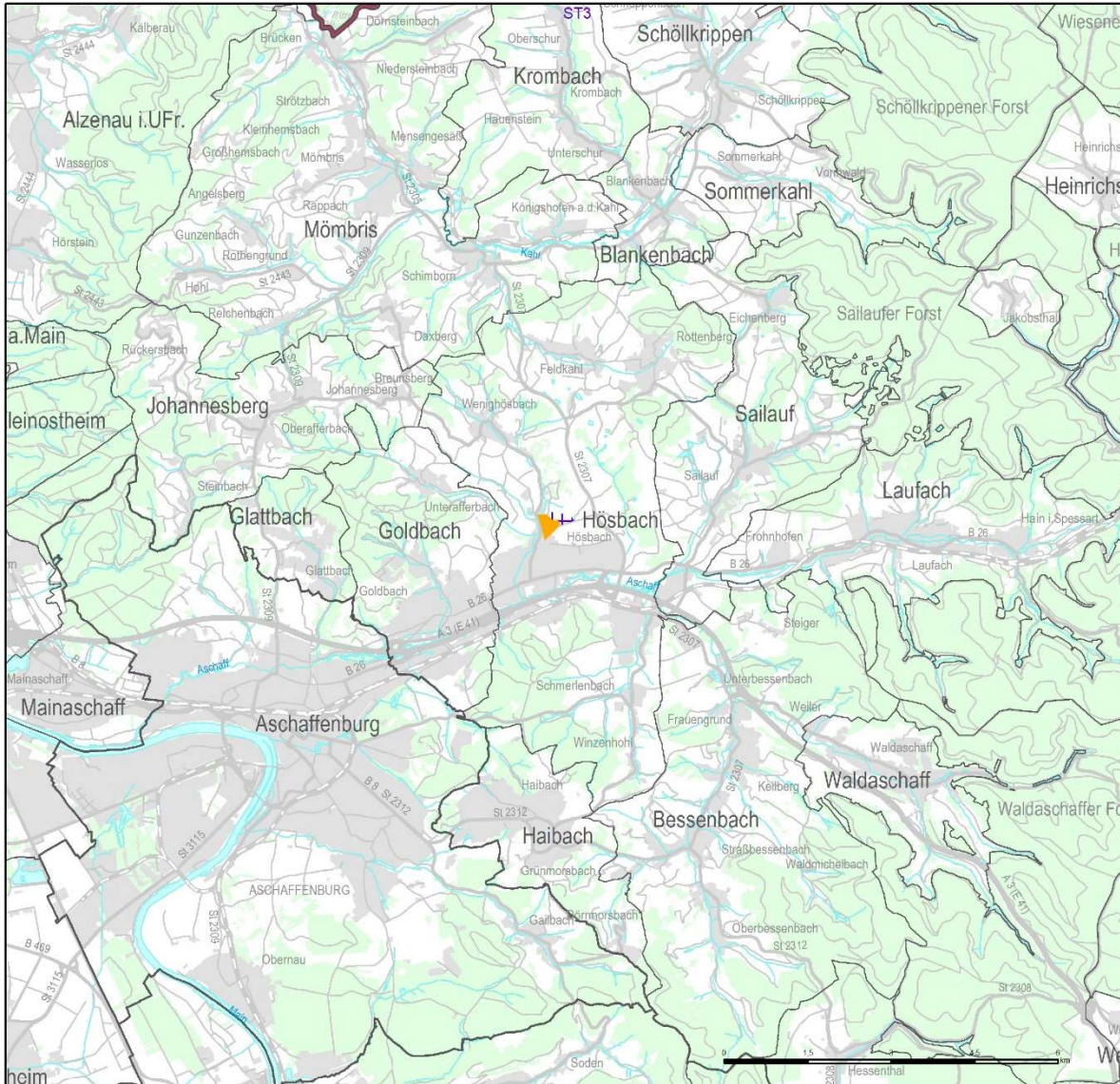







Lesehinweis:

Nachfolgend wird der entfallende Teilbereich des VR ST4 in der Tekturkarte 8 zu Karte 2 „Siedlung und Versorgung“ dargestellt:



<p>Regionalplan Region Bayerischer Untermain (1)</p>	<p>Ziele der Raumordnung</p>
<p>Tekturkarte 8 zu Karte 2 "Siedlung und Versorgung"</p>	<p> Vorranggebiet ST4 "Nördlich Hösbach"</p>
<p>15. Verordnung zur Änderung des Regionalplans Kapitel 3, Abschnitt 3.2.2 Bodenschätze, Ziel 3.2.2.3-01 (bislang Kapitel B IV, Abschnitt 2.1, Ziel 2.1.1.2) Verkleinerung des Vorranggebietes für Spezialton ST4 "Nördlich Hösbach"</p>	<p> Entfallender Teilbereich des Vorranggebiets ST4 "Nördlich Hösbach"</p>
<p>Anlage 1 zu § 1 der 15. Verordnung zur Änderung des Regionalplans</p>	<p> Regionsgrenze</p>
<p>Datum des Inkrafttretens: 05.08.2020</p>	<p>Verwaltungsgrenzen</p>
<p>Dr. Alexander Legler Landrat Verbandsvorsitzender</p>	<p> Grenzen der Landkreise und kreisfreien Städte</p>
	<p> Grenzen der Gemeinden</p>
	<p>Maßstab: 1 : 100.000</p>
	<p>Kartographie: Regierung von Unterfranken - Höhere Landesplanungsbehörde</p>
	<p>Kartengrundlage: Nutzung der Geobasisdaten der Bayerischen Vermessungsverwaltung</p>
	<p>Geobasisdaten: ©Bayerische Vermessungsverwaltung</p>