

# Regionalplan Region Bayerischer Untermain (1)

## Aufhebung regionalplanerischer Festlegungen

Tekturkarte 10b zu Karte 2 „Siedlung und Versorgung“

Neufassung der Festlegungen in Kapitel 3.1 und 5.1 gemäß  
19. Verordnung zur Änderung des Regionalplans

Stand: Gemäß Beschluss des Planungsausschusses des Regionalen  
Planungsverbandes Bayerischer Untermain am 06.02.2026

Anlage 4 zur 19. Verordnung zur Änderung des Regionalplans der  
Region Bayerischer Untermain (1)

### Aufzuhebende Festlegungen


#### Siedlungswesen

 Siedlungsentwicklung in diese Richtung  
auszuschließen





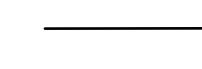



#### Verkehr

 A 3 Autobahn, sechsstreifiger Ausbau

 B 26 Bundesstraße, Verlegung

 St 2309 Staatsstraße, Verlegung

### Zusätzliche Darstellungen innerhalb der Planungsregion

-  Wald, Siedlungsfläche
-  Gewässer
-  Infrastruktur: Bundes-, Landes- und Kreisstraße,  
Binnenschiffsstraße, Flugplatz
-  Eisenbahnstrecke
- Verwaltungsgrenzen**
  -  Grenzen der Gemeinden
  -  Grenzen der Landkreise und kreisfreien Städte
  -  Grenze des Regierungsbezirkes
  -  Regionsgrenze Bayerischer Untermain

Maßstab 1 : 100 000

0 1 2 3 4 5 6 7 8 9 10 km

Bearbeitung: Regionalbeauftragter für die Region Bayerischer Untermain  
bei der Regierung von Unterfranken

Kartographie: Regierung von Unterfranken

Herausgeber: Regionaler Planungsverband Bayerischer Untermain

Kartengrundlage: Nutzung der Geobasisdaten der Bayerischen Vermessungsverwaltung  
Geobasisdaten: ©Bayerische Vermessungsverwaltung