

Regionalplan Region Bayerischer Untermain (1)






Verkehrliche Zielsetzungen aus übergeordneten Planwerken

Begründungskarte zu Anlage 2 der 19. Verordnung zur Änderung
des Regionalplans der Region Bayerischer Untermain

Neufassung der Festlegungen in Kapitel 3.1 und 5.1 gemäß
19. Verordnung zur Änderung des Regionalplans

Stand: Gemäß Beschluss des Planungsausschusses des Regionalen
Planungsverbandes Bayerischer Untermain am 06.02.2026

Nachrichtliche Wiedergabe staatlicher Planungsziele

-  **Eisenbahnstrecke - Neubau**
(G 5.1.2.2-02 und G 5.1.2.6-02)
Schienenstrecke Heigenbrücken-Nantenbach
-  **Eisenbahnstrecke - Ausbau**
(G 5.1.2.2-02, Z 5.1.2.3-02, G 5.1.2.6-02)
Ausbau Hanau-Aschaffenburg und Kurve Mainaschaff
Ausbau Aschaffenburg-Laufach
Partiell zweigleisiger Ausbau Maintalbahn Aschaffenburg-Glanztalwerke
Elektrifizierung Maintalbahn Aschaffenburg-Miltenberg
-  **Neu- und Ausbauprojekte für die Bundesfernstraßen**
(G 5.1.4-01, -02)
A A45 - AK Hanauer Kreuz - Seligenstädter Dreieck
-  **Neu- und Ausbauprojekte für die Bundesfernstraßen**
(G 5.1.4-01, -02)
B B26 Aschaffenburg - B469
C B28 Verlegung bei Hain i.Sp., Laufach und Frohnhofen
D B426 OU Mörmlingen
E B469 A3 - A45
F B469 A3 - Kreisstraße AB16
G B47 OU Schneeberg
H B469 Erneuerung AS Stockstadt - AS Großostheim
I B469 Erneuerung AS Großostheim - AS Obernburg
-  **Neu- und Ausbauprojekte der Staatsstraßen**
(G 5.1.4-01, -02)
1 S12305 Ortsumgehung Niedersteinbach
2 S12305 Ausbau Michelbach (Herrmühle) - Niedersteinbach
3 S12309 Ausbau Mömbris - Reichenbach
4 S12309 Ortsumgehung Sulzbach
5 S12315 Verlegung bei Collenberg /OT
Kirschfurt-Freudenberg; Lösung Süd
6 S12309 Neubau Mainbrücke südlich Kleinwallstadt
7 S12315 Ortsumgehung Stadtprozelten
8 S12441 Ausbau Großheubach - Röllbach

 **Verbindungsstufe 0, kontinental (RIN) (G 5.1.4-01)**

 **Verbindungsstufe II, überregional (RIN) (G 5.1.4-01)**

Zusätzliche Darstellungen innerhalb der Planungsregion

 **Eisenbahnstrecke (Fern- und Regionalverkehr) - Bestand**

 **Wald, Siedlungsfläche**

 **Gewässer**

 **Infrastruktur: Bundes-, Landes- und Kreisstraße, Binnenschiffahrtsstraße, Flugplatz**

Verwaltungsgrenzen


 **Grenzen der Gemeinden**

 **Grenzen der Landkreise und kreisfreien Städte**

 **Grenze des Regierungsbezirkes**

 **Regionsgrenze Bayerischer Untermain**

Maßstab 1 : 100 000



Bearbeitung: Regionsbeauftragter für die Region Bayerischer Untermain
bei der Regierung von Unterfranken

Kartographie: Regierung von Unterfranken

Herausgeber: Regionaler Planungsverband Bayerischer Untermain

Kartengrundlage: Nutzung der Geobasisdaten der Bayerischen Vermessungsverwaltung
Geobasisdaten: ©Bayerische Vermessungsverwaltung